

préhistoire pharaonique ptolémaïque, romain, byzantin chrétien médiéval islamique



Alexandrie

Une ville grecque *ad Aegyptum*

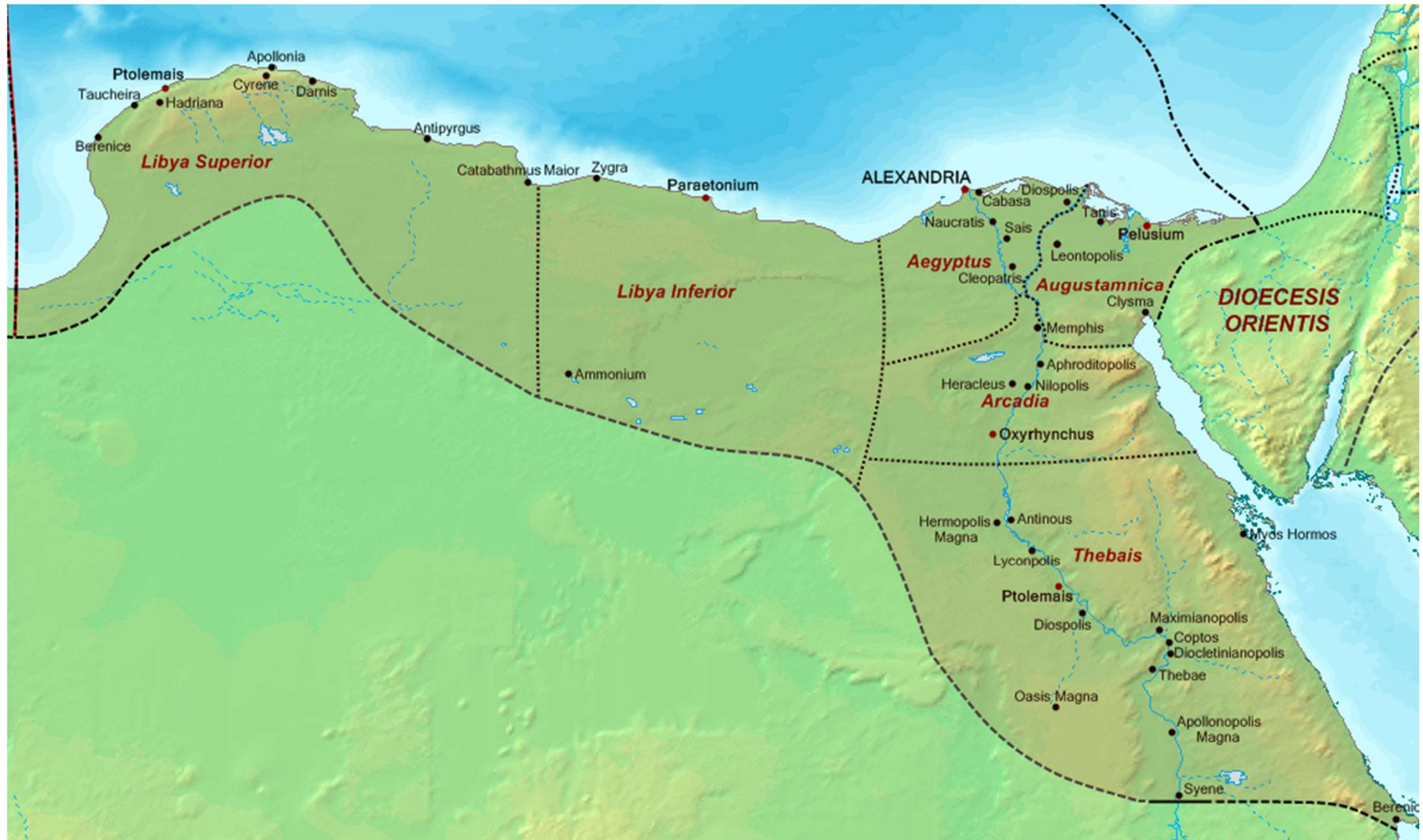
Cléomène de Naucratis :
nommé administrateur
d'Egypte.

Dinocrate de Rhodes :
est chargé de la construction
de la ville d'Alexandrie.

Naucratis



Ptolémaïs (-280)



Alexandrie et les sources écrites

- **Diodore de Sicile** : *Bibliothèque historique* XVII, 52, 1-3
- **Strabon** *Géographie*, livre XVII, 1
- **Plutarque** : *Vie d'Alexandre* XXVI

Une cité qui s'annonçait exceptionnelle

- - Selon Plutarque : *Alexandre voulut bâtir une grande cité, la peupler d'un grand nombre d'habitants, tous grecs, et la nommer de son nom.*
- - Elle a été fondée selon les rites grecs traditionnels où l'élément divin tenait une grande place. Selon Arrien : *le roi établi lui même le plan de la cité, l'endroit où il faudrait construire l'agora, les sanctuaires pour les dieux grecs mais aussi Isis l'Egyptienne.*
- Des faits interprétés comme des heureux présages (Strabon XVII, 6 et Plutarque, XXVI)

Alexandrie *ad Aegyptum* Capitale de la dynastie lagide



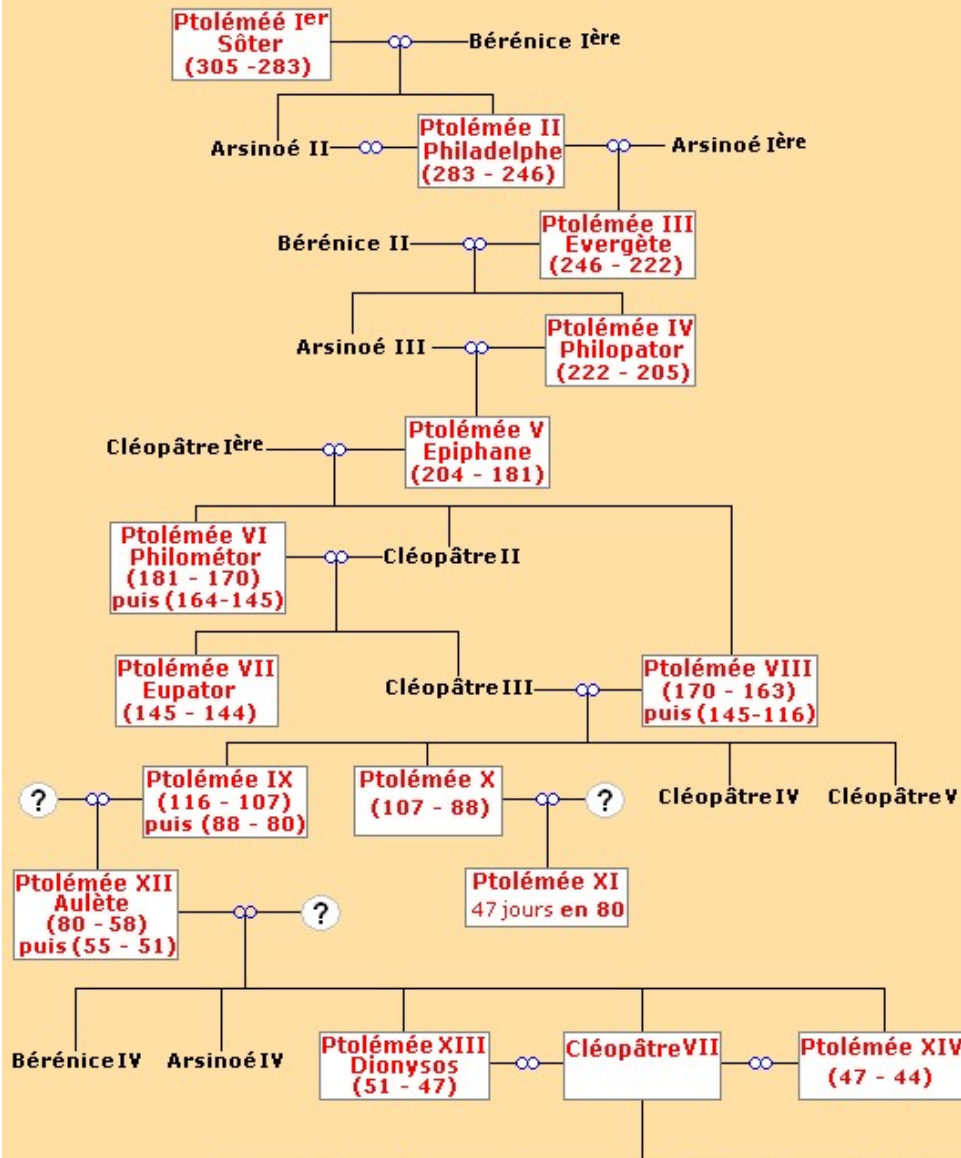
Ptolémée Ier Sôter (*Sauveur*) -305-282
Dynastie personnelle et héréditaire -305-31



Il respecte les traditions égyptiennes : restauration des temples, vénération des dieux égyptiens ...

La lignée des Lagides

(Il n'est pas rare qu'un pharaon épouse l'une de ses soeurs)

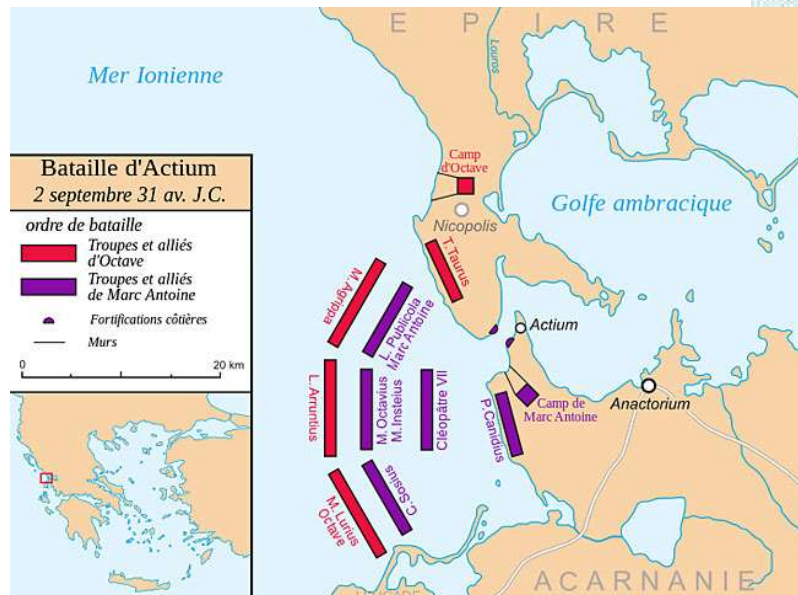


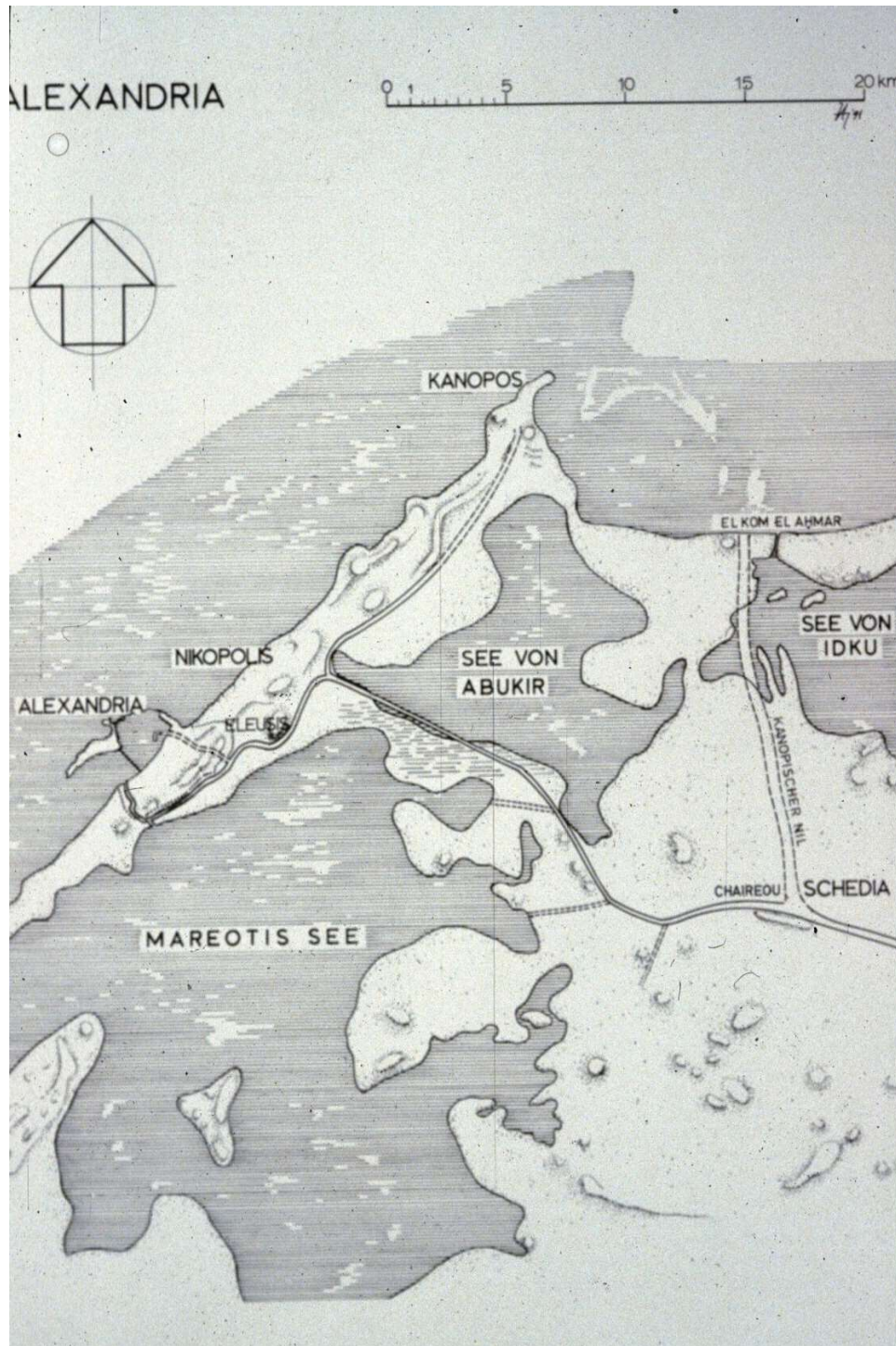
Associée à ses frères et époux successifs Ptolémée XIII et Ptolémée XIV
Cléopâtre VII règne de **51 à 30** avant J.-C. avec ces deux pharaons
 puis unie à **Marc Antoine**.
 Entre-temps elle a un fils de **Jules César**: **Césarion** ou **Ptolémée XV**

Instauration du culte dynastique
 du couple royal



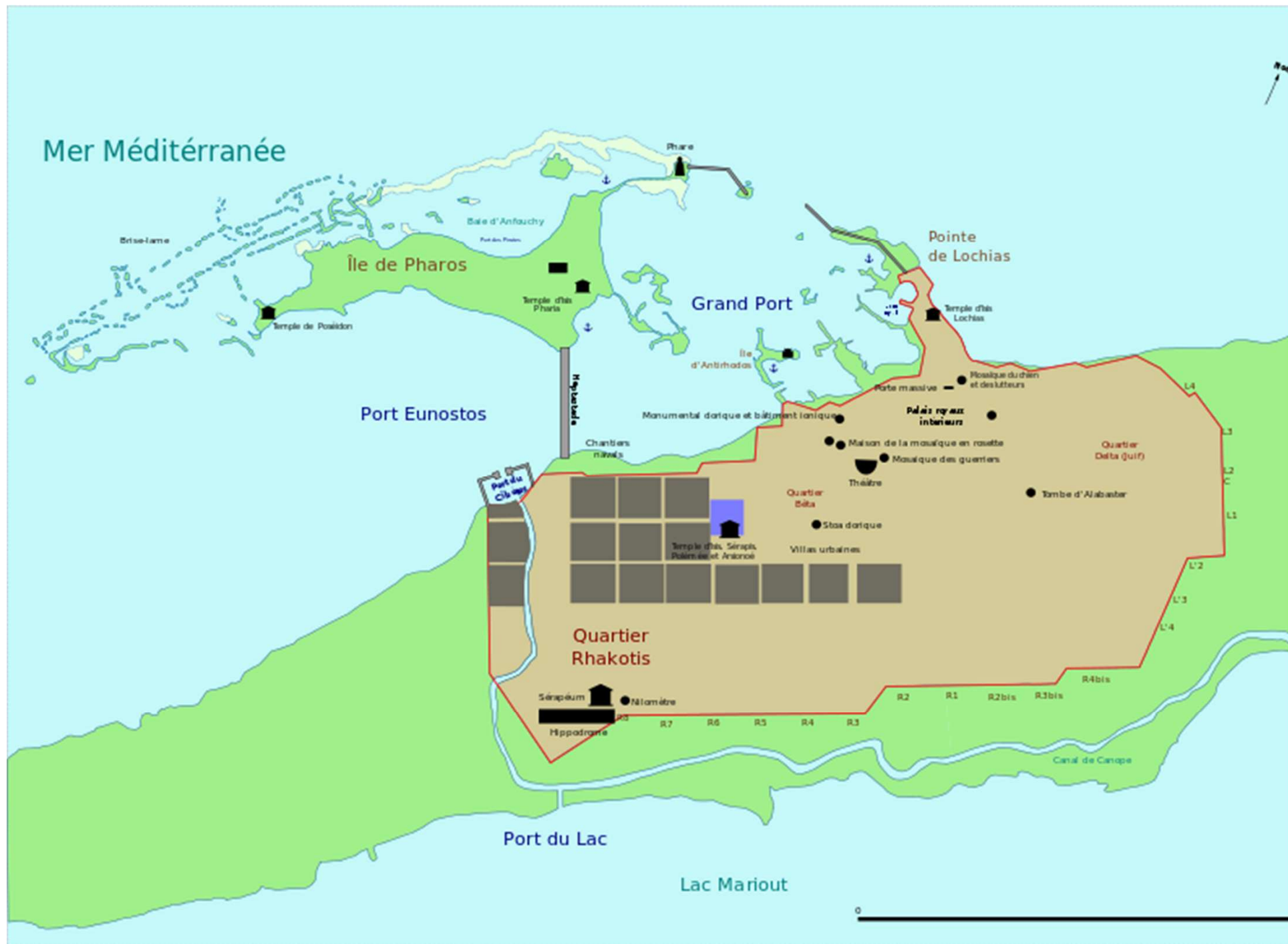
Bataille d'Actium : 2 Septembre 31 av. J.-C. au large de Arta





Ville portuaire entre la Méditerranée et le Lac Mariout ou Maréotis




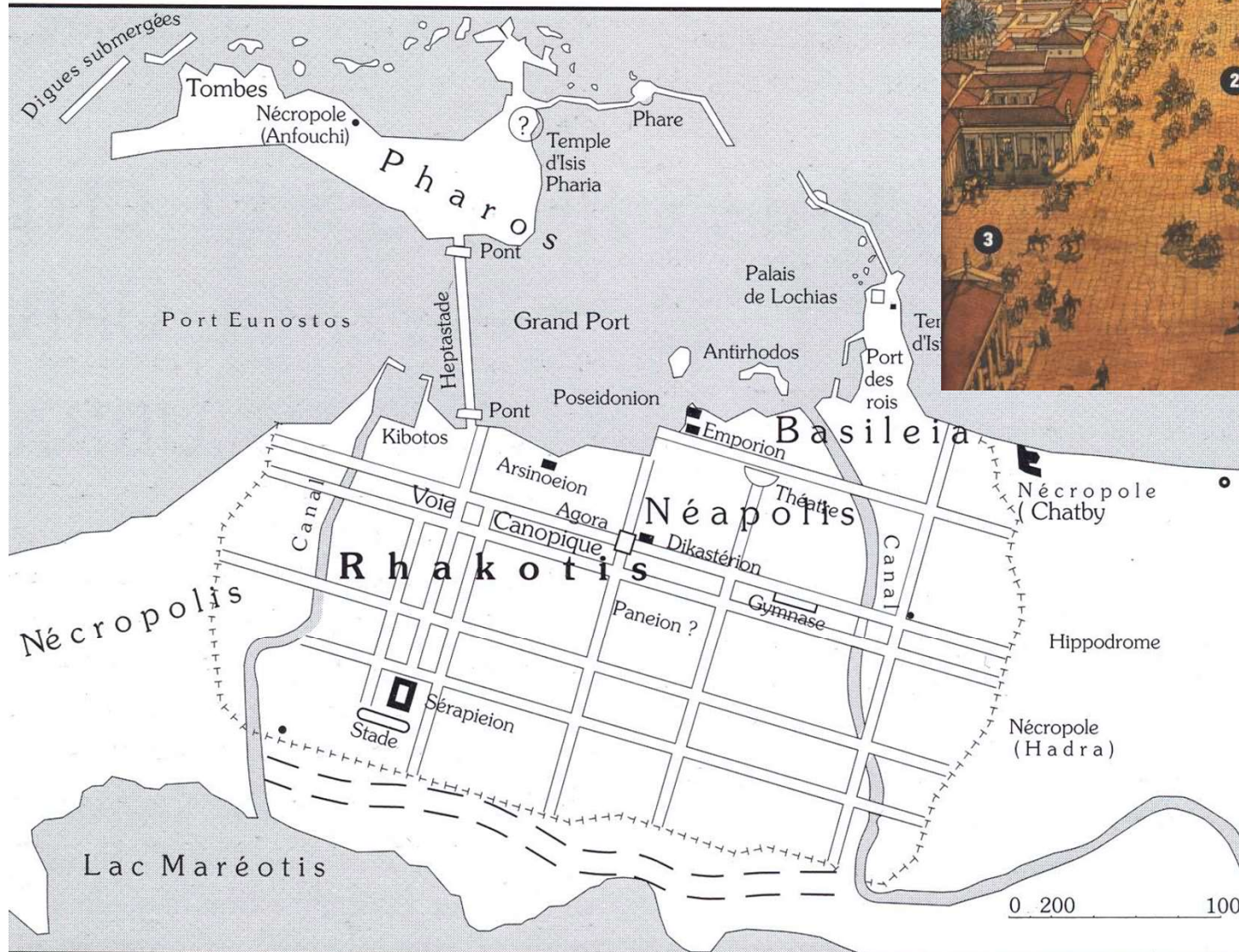


Alexandrie *ad* Aegyptum




30 stades (5,4 km) sur 7 à 8 stades (1 260-1440 km)

La voie canopique large de 30 m


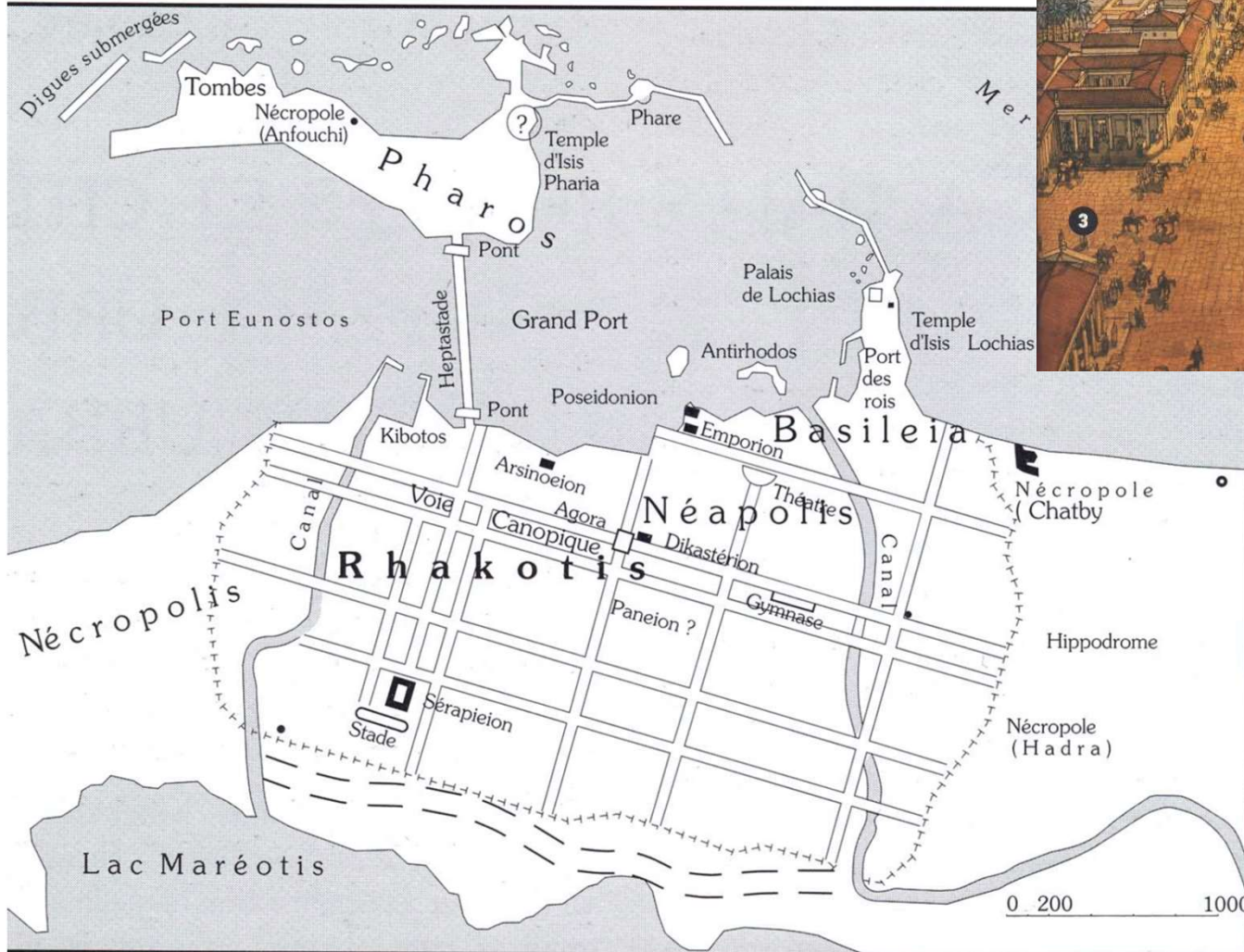


ALEXANDRIE : LA VOIE CANOPIQUE

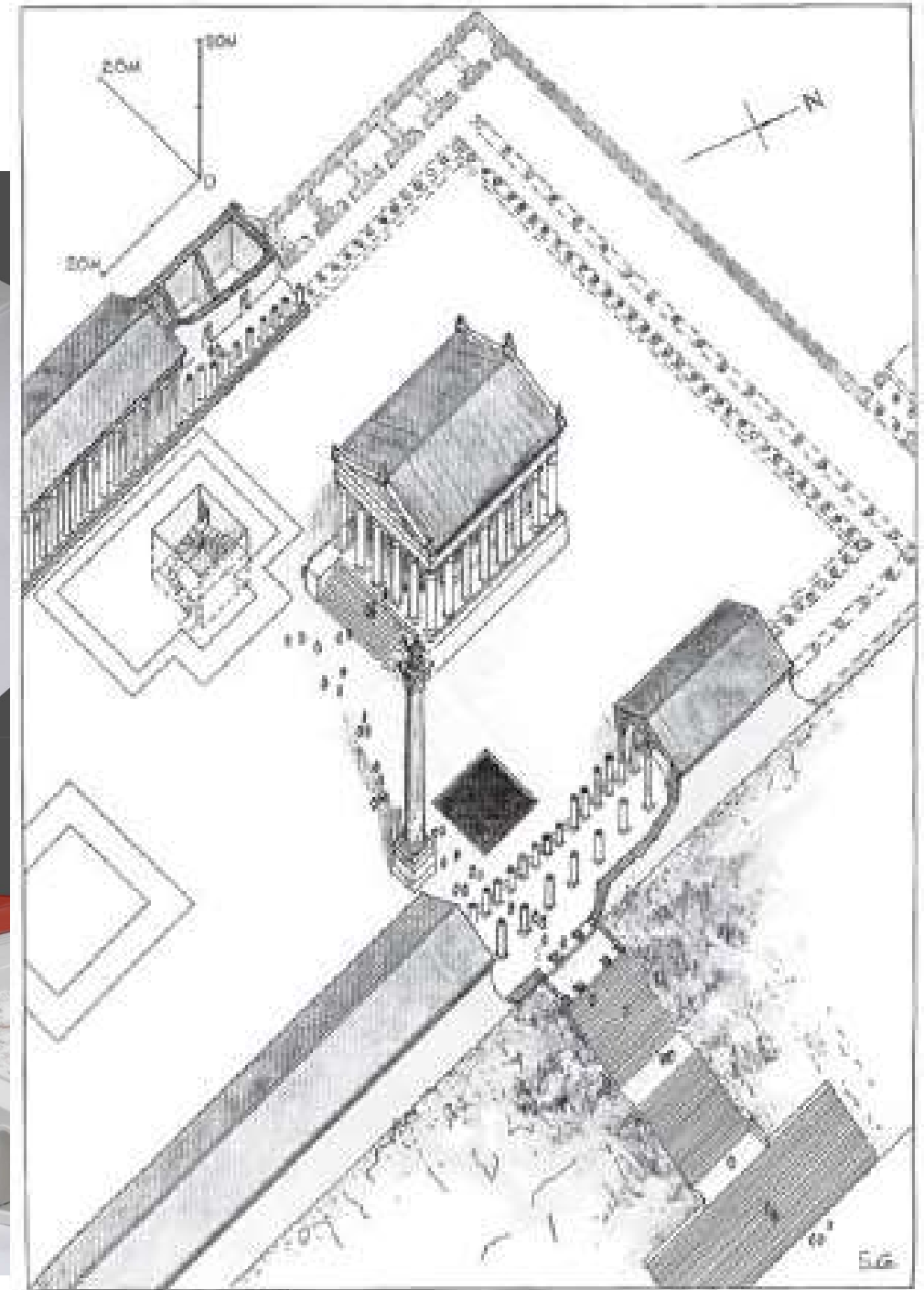




1. CROISEMENT DES DEUX PRINCIPALES AVENUES
2. VOIE CANOPIQUE EST-OUEST (7KM DE LONG, 30M DE LARGE)
3. VOIE NORD-SUD
4. PORTE OUEST ET MUR D'ENCEINTE
5. NECROPOLIS (CIMETIERE)
6. HEPTASTADE (VOIE DE 1240M QUI RELIE LA VILLE AU PHARE)
7. SERAPION (TEMPLE DU DIEU SERAPIS)
8. "CENTRE VILLE"

La voie canopique

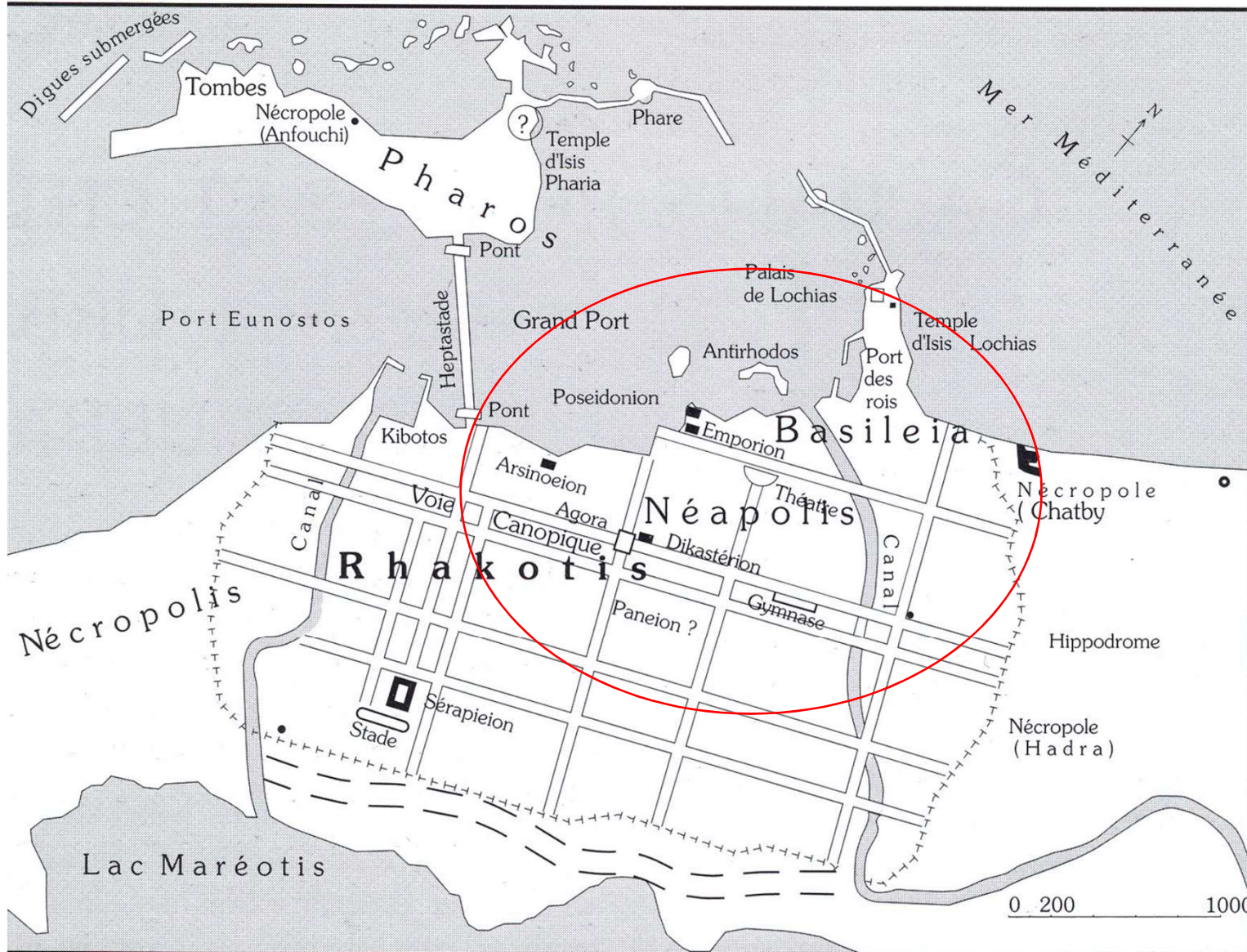


Le Sérapeion





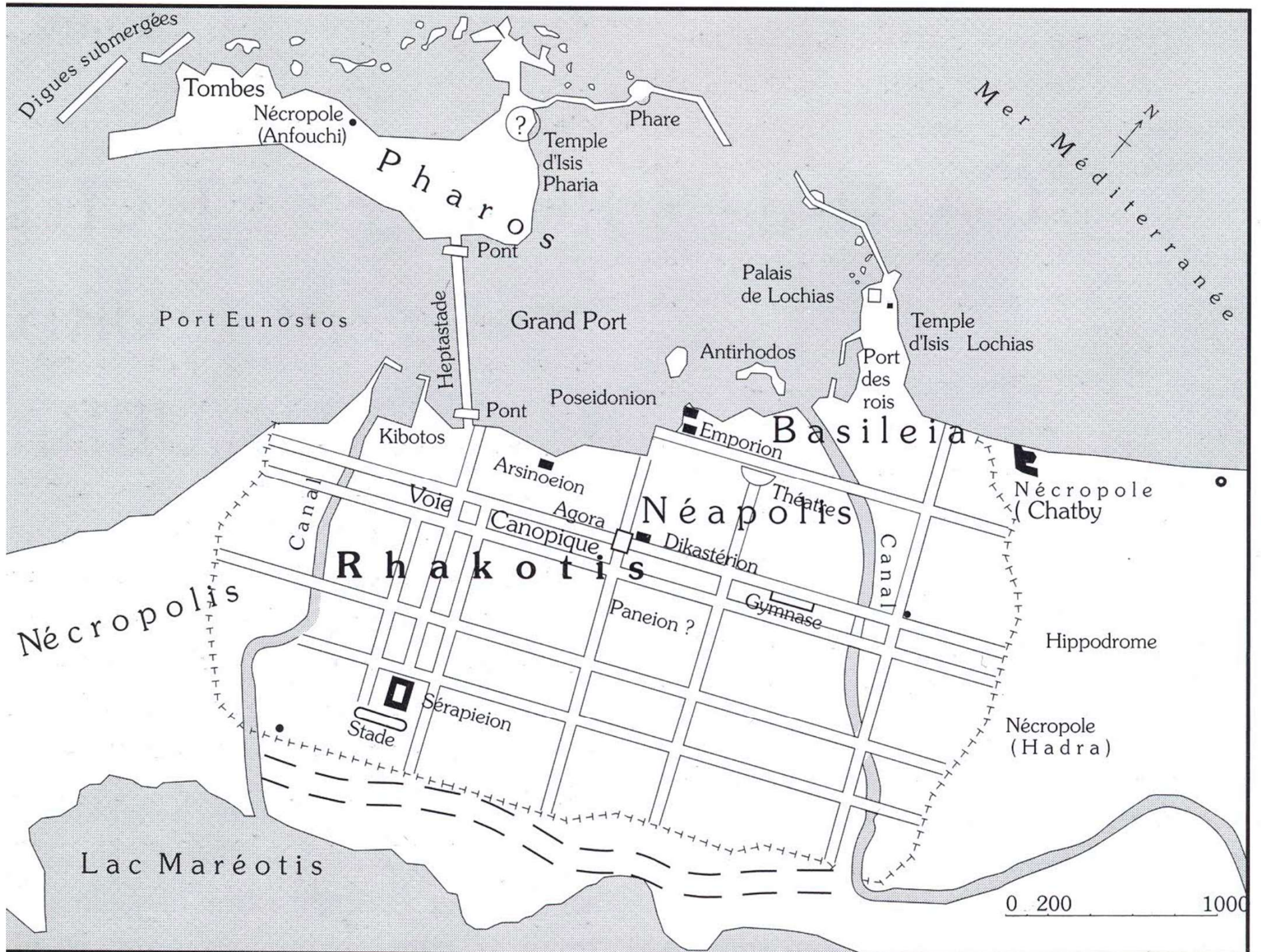
Les Basileia











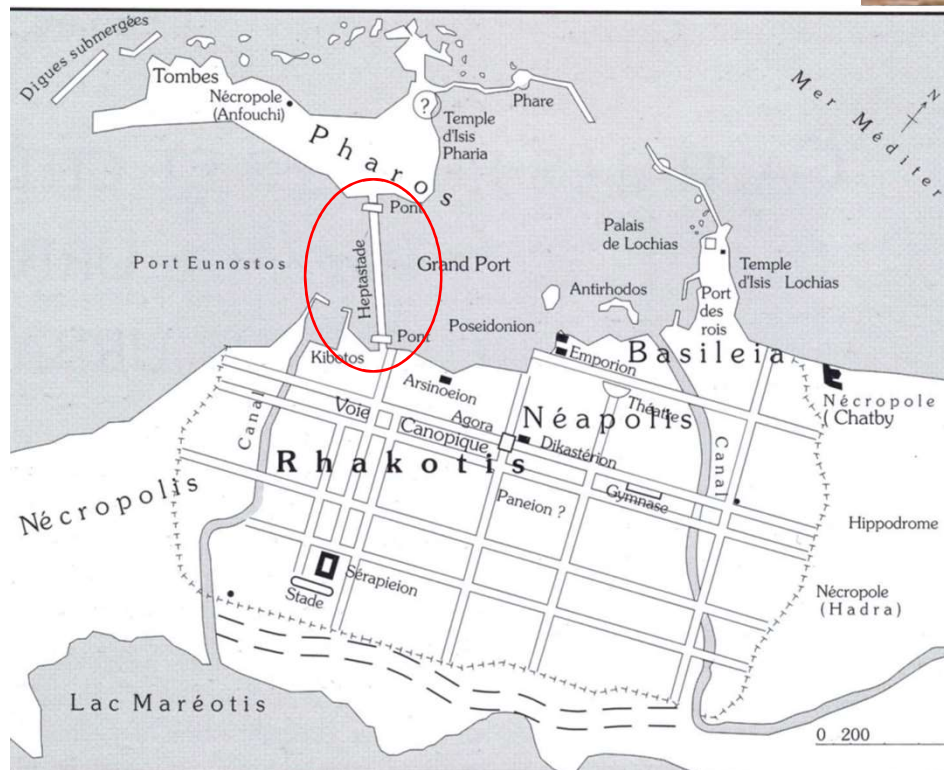
Bibliothèque



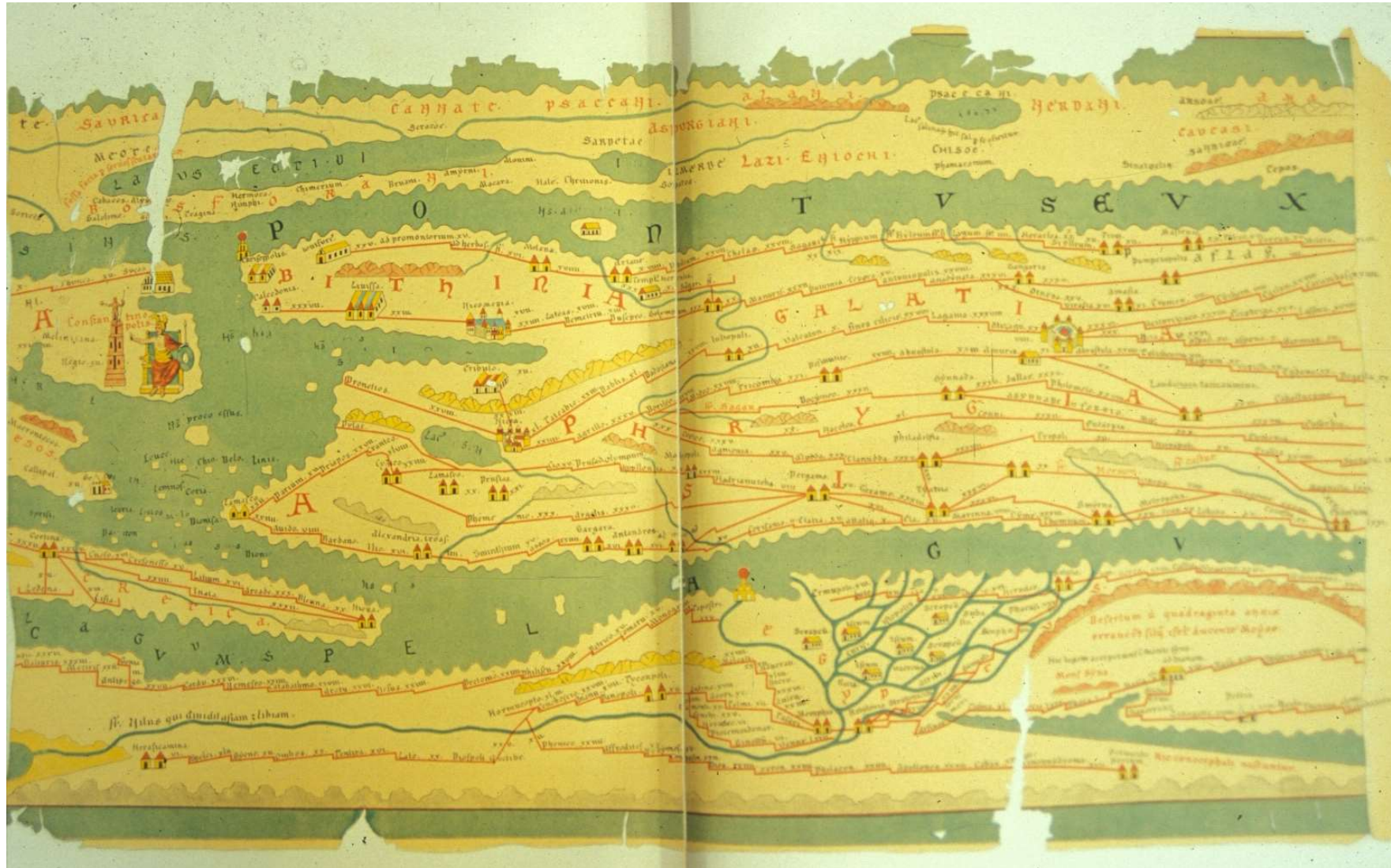
- L'heptastade

- Le Phare

- Construction -297
- Inauguré -285
- Plus de 70 m de haut



La Table de Peutinger



Isis Pelagia ou Euploia



Le fort Qaitbay (1477)

Ashraf Qaitbay

